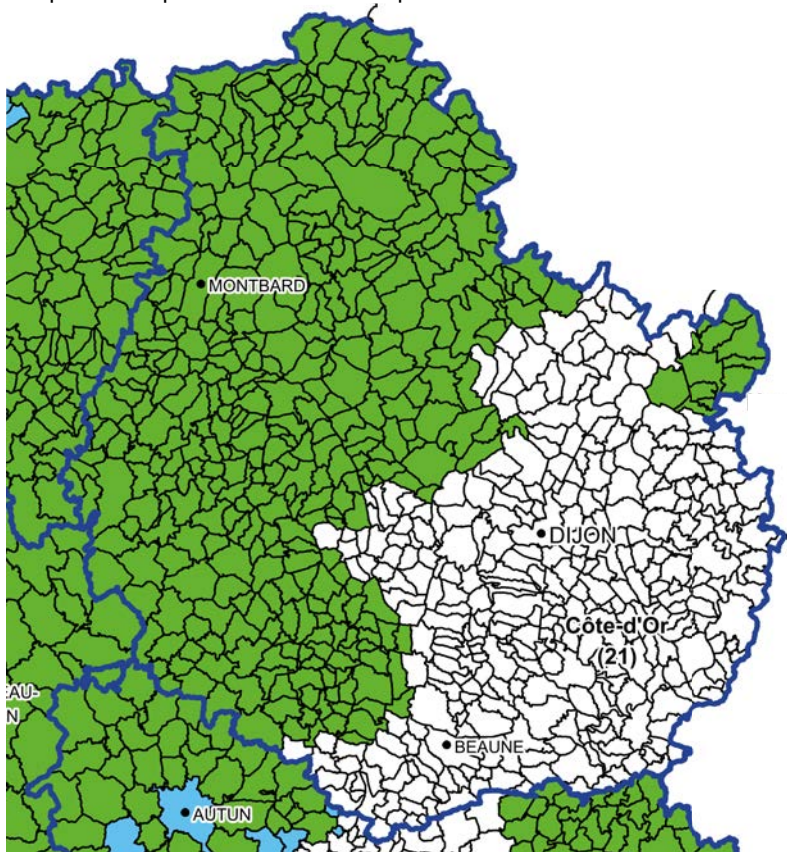


CNDS 2017 - Les territoires spécifiques en Côte d'Or

Les Zones de Revitalisation Rurale (ZRR)

- Ces communes bénéficient d'un seuil d'aide financière du CNDS abaissé à 1000€ au lieu de 1500€.
- Ces communes appartiennent à des territoires prioritaires pour certaines thématiques d'actions.



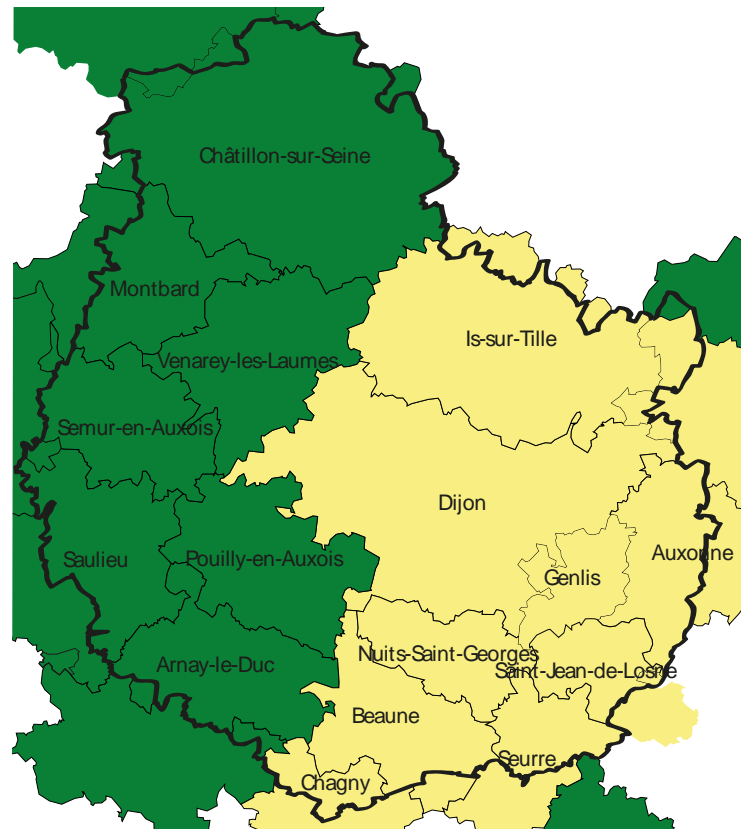
Classement des ZRR

- Communes classées en ZRR (1124)
- Communes entrantes (53)
- Communes non classées (869)

DREAL Bourgogne SDD/GVI - août 2014
Sources : IGN BD Carto 2012 - JORF du 1er août 2014

Les bassins de vie dont la moitié de la population réside en ZRR

- Les communes appartenant à ces bassins de vie font partie des territoires prioritaires pour certaines thématiques d'actions.



Part en % de la population en ZRR par bassin de vie

- [0; 50[
- [50; 100]

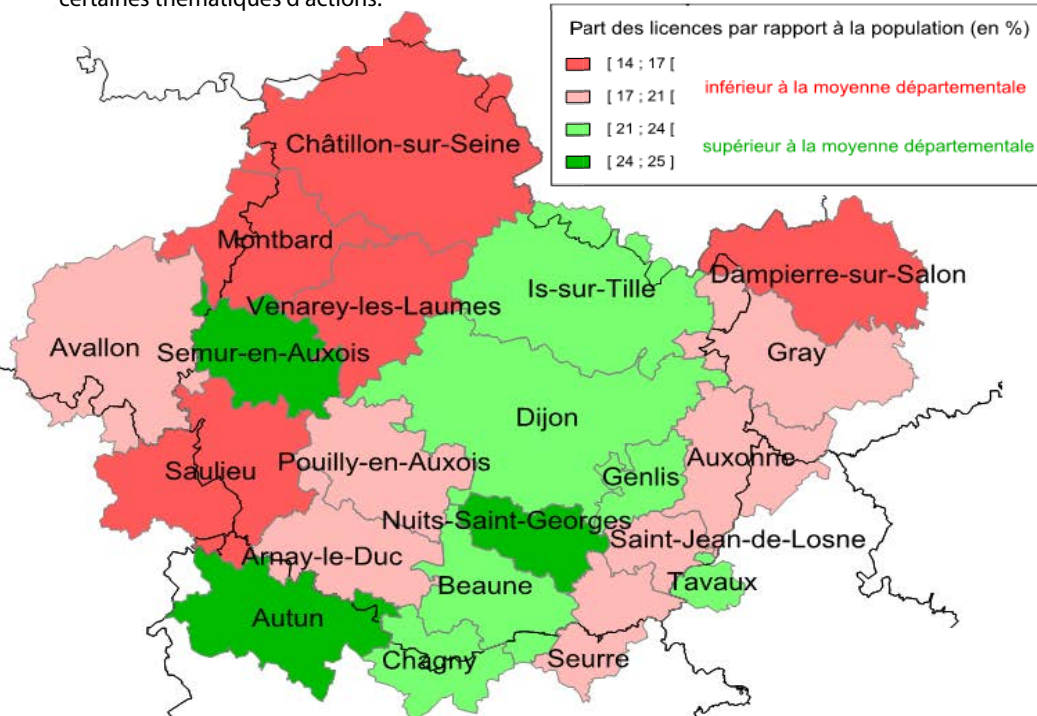
Carte réalisée avec Cartes & Données - © Artique
Conception : DRDJSCS-MAP-Février 2017
Source : RP Insee 2013

Les bassins de vie dont le taux de licences est inférieur à la moyenne départementale (21.03%)

- Les communes appartenant à ces bassins de vie font partie des territoires prioritaires pour certaines thématiques d'actions.

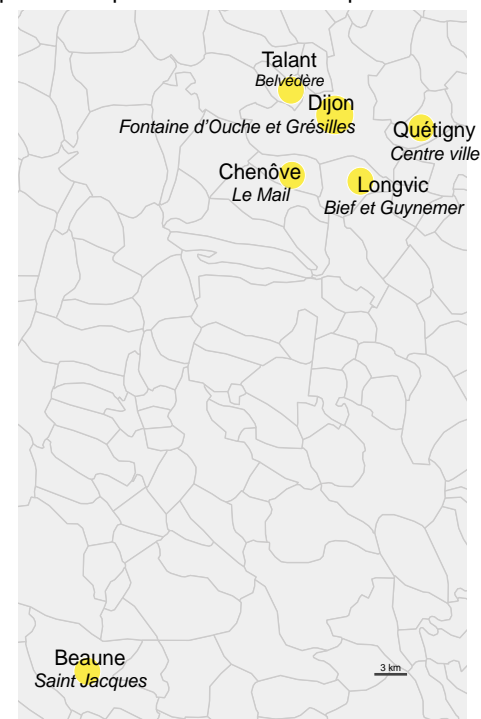
Part des licences par rapport à la population (en %)

- [14; 17[inférieur à la moyenne départementale
- [17; 21[inférieur à la moyenne départementale
- [21; 24[supérieur à la moyenne départementale
- [24; 25] supérieur à la moyenne départementale



Les territoires politique de la ville (QPV)

- Ces quartiers font partie des territoires prioritaires pour certaines thématiques d'actions.



Février 2017
Sources : CGET - ONPV, 01/01/2015
© CGET 2016 - IGN GéoFla

Territoires prioritaires en Côte d'Or - 490 communes concernées

Territoires de la politique de la ville	Quartiers Politiques de la Ville QPV	BEAUNE - Saint Jacques CHENOVE - Le Mail DIJON - Fontaine d'Ouche DIJON - Grésilles LONGVIC - Bief TALANT - Belvédère
	Territoires de veille active	QUETIGNY - Centre ville LONGVIC - Guynemer

Commune	Statut ZRR	Appartient à un bassin de vie dont la moitié de la population réside en ZRR	Taux de licenciés par bassin de vie inférieur à la moy. dép. (=21,03%)	Commune	Statut ZRR	Appartient à un bassin de vie dont la moitié de la population réside en ZRR	Taux de licenciés par bassin de vie inférieur à la moy. dép. (=21,03%)
Agey	X	X	20,37%	Billy-lès-Chanceaux	X	X	13,87%
Aignay-le-Duc	X	X	14,67%	Bissey-la-Côte	X	X	14,67%
Aisey-sur-Seine	X	X	14,67%	Bissey-la-Pierre	X	X	14,67%
Aisy-sous-Thil	X	X		Blaisy-Bas	X		
Alise-Sainte-Reine	X	X	13,87%	Blaisy-Haut	X		
Allerey	X	X	17,40%	Blancey	X	X	20,37%
Ampilly-les-Bordes	X	X	13,87%	Blancot	X	X	14,24%
Ampilly-le-Sec	X	X	14,67%	Bligny-le-Sec	X		
Antheuil	X			Bligny-sur-Ouche	X	X	17,40%
Antigny-la-Ville	X	X	17,40%	Bonnencontre			17,50%
Arconcey	X	X	20,37%	Boudreville	X	X	14,67%
Arnay-le-Duc	X	X	17,40%	Bouhey	X	X	20,37%
Arnay-sous-Vitteaux	X	X	13,87%	Boux	X	X	14,67%
Arrans	X	X	15,56%	Bourberain	X		
Asnières-en-Montagne	X	X	15,56%	Bousselange			17,16%
Athée			20,70%	Bousseinois	X		
Athé	X	X	15,56%	Boussey	X	X	20,37%
Aubaine	X			Boux-sous-Salmaise	X	X	13,87%
Aubigny-en-Plaine			17,50%	Brain	X	X	13,87%
Aubigny-lès-Sombernon	X	X	20,37%	Braux	X	X	
Autricourt	X	X	14,67%	Brazey-en-Morvan	X	X	14,24%
Auvillars-sur-Saône			17,16%	Brazey-en-Plaine			17,50%
Auxant	X	X	17,40%	Brémur-et-Vaurois	X	X	14,67%
Auxonne			20,70%	Brianny	X	X	
Avosnes	X	X	20,37%	Brion-sur-Ource	X	X	14,67%
Avot	X			Broin			17,16%
Bagnot			17,16%	Buffon	X	X	15,56%
Baigneux-les-Juifs	X	X	13,87%	Buncey	X	X	14,67%
Balot	X	X	14,67%	Bure-les-Templiers	X	X	14,67%
Barbirey-sur-Ouche		X	20,37%	Busseaut	X	X	14,67%
Bard-le-Régulier	X	X	17,40%	Busserotte-et-Montenaille	X		
Bard-lès-Époisses	X	X		Bussières	X		
Barjon	X			Bussy-la-Pesle	X		
Barnay		X		Bussy-le-Grand	X	X	13,87%
Baulme-la-Roche	X			Buxerolles	X	X	14,67%
Beaulieu	X	X	14,67%	Censerey	X	X	14,24%
Beaumont-sur-Vingeanne			20,47%	Cârilly	X	X	14,67%
Beaunotte	X	X	14,67%	Chailly-sur-Armançon	X	X	20,37%
Belan-sur-Ource	X	X	14,67%	Chambain	X	X	14,67%
Bellenod-sur-Seine	X	X	14,67%	Chamblanc			17,16%
Bellenot-sous-Pouilly	X	X	20,37%	Chamesson	X	X	14,67%
Beneuvre	X			Champagne-sur-Vingeanne			20,47%
Benoissey	X	X	13,87%	Champagny	X		
Bessey-en-Chaume	X			Champ-d'Oiseau	X	X	13,87%
Bessey-la-Cour	X	X	17,40%	Champdôtre			20,70%
Bessey-lès-Cîteaux			17,50%	Champeau-en-Morvan	X	X	14,24%
Beurey-Bauguay	X	X	17,40%	Champignolles	X	X	17,40%
Beurizot	X	X	20,37%	Champrenault	X		
Bierre-lès-Semur	X	X		Chanceaux	X		
Billey			20,70%	Channay	X	X	14,67%

Commune	Statut ZRR	Appartient à un bassin de vie dont la moitié de la population réside en ZRR	Taux de licenciés par bassin de vie inférieur à la moy. dép. (=21,03%)
Charencey	X		
Charigny	X	X	
Charny	X	X	20,37%
Charrey-sur-Saône			17,50%
Charrey-sur-Seine	X	X	14,67%
Chassev	X	X	13,87%
Châteauneuf	X	X	20,37%
Châtelletot	X	X	20,37%
Châtillon-sur-Seine	X	X	14,67%
Chaudenay-la-Ville	X	X	20,37%
Chaudenay-le-Château	X	X	20,37%
Chaugey	X	X	14,67%
Chaume-et-Courchamp	X		
Chaume-lès-Baigneux	X	X	13,87%
Chaumont-le-Bois	X	X	14,67%
Chazeuil	X		
Chazilly	X	X	20,37%
Chemin-d'Aisey	X	X	14,67%
Cheuge			20,70%
Chevannay	X		
Chissey-en-Morvan		X	
Chivres			17,16%
Civry-en-Montagne	X	X	20,37%
Clameray	X	X	
Cléry			20,70%
Clomot	X	X	17,40%
Colombier	X	X	20,37%
Commarin	X	X	20,37%
Corpoyer-la-Chapelle	X	X	13,87%
Corrombles	X	X	
Corsaint	X	X	
Coulmier-le-Sec	X	X	14,67%
Courban	X	X	14,67%
Courcelles-Frémy	X	X	
Courcelles-lès-Montbard	X	X	15,56%
Courcelles-lès-Semur	X	X	
Courlon	X		
Créancey	X	X	20,37%
Crépan	X	X	15,56%
Crugy	X	X	20,37%
Culètre	X	X	17,40%
Cunfin		X	
Curtil-Saint-Seine	X		
Cussey-les-Forges	X		
Cussy-la-Colonne	X	X	17,40%
Cussy-le-Châtel	X	X	17,40%
Dampierre-en-Montagne	X	X	13,87%
Dampierre-et-Fiée	X		20,47%
Darcey	X	X	13,87%
Diancéy	X	X	17,40%
Dompiere-en-Morvan	X	X	
Drambon			20,70%
Drée	X		
Duesme	X	X	13,87%
Échalot	X		
Échannay	X	X	20,37%
Échenon			17,50%
Écutigny	X	X	17,40%
Eguilly	X	X	20,37%
Epoisses	X	X	
Éringes	X	X	13,87%

Commune	Statut ZRR	Appartient à un bassin de vie dont la moitié de la population réside en ZRR	Taux de licenciés par bassin de vie inférieur à la moy. dép. (=21,03%)
Esbarres			17,50%
Essarois	X	X	14,67%
Essey	X	X	20,37%
Étais	X	X	15,56%
Étalante	X	X	13,87%
Étevaux			20,70%
Étormay	X	X	13,87%
Étrochey	X	X	14,67%
Fain-lès-Montbard	X	X	15,56%
Fain-lès-Moutiers	X	X	15,56%
Faverolles-lès-Lucey	X	X	14,67%
Flagey-lès-Auxonne			20,70%
Flammerans			20,70%
Flavigny-sur-Ozerain	X	X	13,87%
Flée	X	X	
Foissy	X	X	17,40%
Foncegrive	X		
Fontaine-Française	X		
Fontaines-en-Duesmois	X	X	13,87%
Fontaines-les-Sèches	X	X	15,56%
Fontangy	X	X	14,24%
Fontenelle	X		
Forléans	X	X	
Fraignot-et-Vesvrotte	X		
Francheville	X		
Franxault			17,50%
Frénois	X		
Fresnes	X	X	15,56%
Frôlois	X	X	13,87%
Genay	X	X	
Gevrolles	X	X	14,67%
Gissev-le-Vieil	X	X	20,37%
Gissev-sous-Flavigny	X	X	13,87%
Gissev-sur-Ouche		X	20,37%
Glanon			17,16%
Gomméville	X	X	14,67%
Grancey-le-Château-Neuveville	X		
Grancey-sur-Ouche	X	X	14,67%
Grenant-lès-Sombernon	X	X	20,37%
Grésigny-Sainte-Reine	X	X	13,87%
Grignon	X	X	13,87%
Griselles	X	X	14,67%
Grosbois-en-Montagne	X	X	20,37%
Grosbois-lès-Tichey			17,16%
Gurgy-la-Ville	X	X	14,67%
Gurgy-le-Château	X	X	14,67%
Hauteroche	X	X	13,87%
Heuilley-sur-Saône			20,70%
Ivry-en-Montagne		X	17,40%
Jailly-les-Moulins	X	X	13,87%
Jallanges			17,16%
Jancigny			20,70%
Jeux-lès-Bard	X	X	
Jouey	X	X	17,40%
Jours-en-Vaux		X	17,40%
Jours-lès-Baigneux	X	X	13,87%
Juillénay	X	X	14,24%
Juilly	X	X	
La Bussière-sur-Ouche	X	X	20,37%
La Chaume	X	X	14,67%
La Motte-Ternant	X	X	14,24%

Commune	Statut ZRR	Appartient à un bassin de vie dont la moitié de la population réside en ZRR	Taux de licenciés par bassin de vie inférieur à la moy. dép. (=21,03%)
La Roche-en-Brenil	X	X	14,24%
La Roche-Vanneau	X	X	13,87%
La Villeneuve-les-Convers	X	X	13,87%
Labergement-lès-Auxonne			20,70%
Labergement-lès-Seurre			17,16%
Labruyère			17,16%
Lacanche	X	X	17,40%
Lacour-d'Arcenay	X	X	14,24%
Laignes	X	X	14,67%
Lamarche-sur-Saône			20,70%
Lamargelle	X		
Lanthes			17,16%
Lantilly	X	X	13,87%
Laperrière-sur-Saône			17,50%
Larrey	X	X	14,67%
Le Fête	X	X	17,40%
Le Meix	X		
Lechâtelet			17,16%
Léry	X		
Les Goules	X	X	14,67%
Les Maillys			17,50%
Leuglay	X	X	14,67%
Lacey-sur-Vingeanne	X		20,47%
Liernais	X	X	14,24%
Lignerolles	X	X	14,67%
Longecourt-lès-Culètre	X	X	17,40%
Losne			17,50%
Louesme	X	X	14,67%
Lucenay-le-Duc	X	X	13,87%
Lucey	X	X	14,67%
Lusigny-sur-Ouche	X		
Maconge	X	X	20,37%
Magnien	X	X	17,40%
Magny-Lambert	X	X	15,56%
Magny-la-Ville	X	X	
Magny-lès-Aubigny			17,50%
Magny-Montarlot			20,70%
Maisey-le-Duc	X	X	
Maisey-le-Duc			14,67%
Maligny	X	X	17,40%
Manlay	X	X	17,40%
Marandeuil			20,70%
Marcellois	X	X	20,37%
Marcenay	X	X	14,67%
Marcheseuil	X	X	17,40%
Marcigny-sous-Thil	X	X	
Marcilly-et-Dracy	X	X	13,87%
Marcilly-Ogny	X	X	17,40%
Marigny-le-Cahouët	X	X	
Marmagne	X	X	15,56%
Martrois	X	X	20,37%
Massingy	X	X	14,67%
Massingy-lès-Semur	X	X	
Massingy-lès-Vitteaux	X		
Mauvilly	X	X	14,67%
Maxilly-sur-Saône			20,70%
Meilly-sur-Rouvres	X	X	20,37%
Menesble	X	X	14,67%
Ménessaire	X	X	14,24%
Ménétreux-le-Pitois	X	X	13,87%
Mesmont	X		

Commune	Statut ZRR	Appartient à un bassin de vie dont la moitié de la population réside en ZRR	Taux de licenciés par bassin de vie inférieur à la moy. dép. (=21,03%)
Meulson	X	X	14,67%
Millery	X	X	
Mimeure	X	X	17,40%
Minot	X		
Missery	X	X	14,24%
Moitron	X	X	14,67%
Molesme	X		7,12%
Molphey	X	X	14,24%
Montagny-lès-Seurre			17,16%
Montbard	X	X	15,56%
Montberthault	X	X	
Montceau-et-Echarmant	X	X	17,40%
Montigny-Montfort	X	X	15,56%
Montigny-Mornay-Villeneuve-sur-V	X		20,47%
Montigny-Saint-Barthélemy	X	X	
Montigny-sur-Armançon	X	X	
Montigny-sur-Aube	X	X	14,67%
Montlay-en-Auxois	X	X	14,24%
Montliot-et-Courcelles	X	X	14,67%
Montmain			17,16%
Montmançon			20,70%
Montmoyen	X	X	14,67%
Montoillot	X	X	20,37%
Montot			17,50%
Mont-Saint-Jean	X	X	20,37%
Mosson	X	X	14,67%
Moutiers-Saint-Jean	X	X	15,56%
Musigny	X	X	17,40%
Mussy-la-Fosse	X	X	13,87%
Mussy-sur-Seine		X	
Nan-sous-Thil	X	X	
Nesle-et-Massoult	X	X	14,67%
Nicey	X	X	14,67%
Nod-sur-Seine	X	X	14,67%
Nogent-lès-Montbard	X	X	15,56%
Noidan	X	X	20,37%
Noiron-sur-Seine	X	X	14,67%
Normier	X	X	
Obtrée	X	X	14,67%
Oigny	X	X	13,87%
Orain	X		15,68%
Origny	X	X	14,67%
Orret	X	X	13,87%
Orville	X		
Pagny-la-Ville			17,16%
Pagny-le-Château			17,16%
Painblanc	X	X	17,40%
Panges	X		
Pellerey	X		
Perrigny-sur-l'Ognon			20,70%
Planay	X	X	15,56%
Poinçon-lès-Larrey	X	X	14,67%
Poiseul-la-Grange	X		
Poiseul-la-Ville-et-Laperrière	X	X	13,87%
Poncey-lès-Athée			20,70%
Poncey-sur-l'ignon	X		
Pont			20,70%
Pontailleur-sur-Saône			20,70%
Pont-et-Massène	X	X	
Posanges	X	X	13,87%
Pothières	X	X	14,67%

Commune	Statut ZRR	Appartient à un bassin de vie dont la moitié de la population réside en ZRR	Taux de licenciés par bassin de vie inférieur à la moy. dép. (=21,03%)
Pouillenay	X	X	13,87%
Pouilly-en-Auxois	X	X	20,37%
Pouilly-sur-Saône			17,16%
Pouilly-sur-Vingeanne	X		20,47%
Prâlon	X		
Précy-sous-Thil	X	X	
Prusly-sur-Ource	X	X	14,67%
Puits	X	X	14,67%
Quemigny-sur-Seine	X	X	13,87%
Quincerot	X	X	15,56%
Quincy-le-Vicomte	X	X	15,56%
Recey-sur-Ource	X	X	14,67%
Remilly-en-Montagne	X	X	20,37%
Riel-les-Eaux	X	X	14,67%
Rochefort-sur-Brévon	X	X	14,67%
Roilly	X	X	
Rougemont	X	X	15,56%
Rouvray	X		18,25%
Rouvres-sous-Meilly	X	X	20,37%
Sacquenay	X		
Saffres	X	X	20,37%
Saint-Andeux	X	X	14,24%
Saint-Anthot	X	X	20,37%
Saint-Broing-les-Moines	X	X	14,67%
Saint-Didier	X	X	14,24%
Sainte-Colombe-en-Auxois	X	X	
Sainte-Colombe-sur-Seine	X	X	14,67%
Sainte-Sabine	X	X	20,37%
Saint-Euphrône	X	X	
Saint-Germain-de-Modéon	X	X	14,24%
Saint-Germain-le-Rocheux	X	X	14,67%
Saint-Germain-lès-Senailly	X	X	15,56%
Saint-Héliér	X		
Saint-Jean-de-Losne			17,50%
Saint-Léger-Triey			20,70%
Saint-Marc-sur-Seine	X	X	14,67%
Saint-Martin-de-la-Mer	X	X	14,24%
Saint-Martin-du-Mont	X		
Saint-Maurice-sur-Vingeanne	X		20,47%
Saint-Mesmin	X		
Saint-Pierre-en-Vaux	X	X	17,40%
Saint-Prix-lès-Army	X	X	17,40%
Saint-Rémy	X	X	15,56%
Saint-Sauveur			20,70%
Saint-Seine-en-Bâche			20,70%
Saint-Seine-l'Abbaye	X		
Saint-Seine-sur-Vingeanne	X	X	20,47%
Saint-Symphorien-sur-Saône			17,50%
Saint-Thibaut	X	X	20,37%
Saint-Usage			17,50%
Saint-Victor-sur-Ouche			20,37%
Salives	X		
Salmaise	X	X	
Saulieu	X	X	14,24%
Saussey	X		17,40%
Saussy	X		
Savigny-sous-Mâlain	X	X	
Savilly	X	X	17,40%
Savoisy	X	X	15,56%
Seigny	X		13,87%
Selongey	X	X	
Semarey	X	X	20,37%
Semond	X	X	14,67%
Semur-en-Auxois	X	X	
Senailly	X		15,56%
Seurre			17,16%
Sincey-lès-Rouvray	X		18,25%
Soissons-sur-Nacey			20,70%
Somberton	X	X	
Souhey	X		

Commune	Statut ZRR	Appartient à un bassin de vie dont la moitié de la population réside en ZRR	Taux de licenciés par bassin de vie inférieur à la moy. dép. (=21,03%)
Source-Seine	X	X	
Soussey-sur-Brionne	X	X	20,37%
Sussey	X	X	14,24%
Talmay			20,70%
Terrefondrée	X	X	14,67%
Thenissey	X	X	13,87%
Thoires	X	X	14,67%
Thoisly-la-Berchère	X	X	14,24%
Thoisly-le-Désert	X	X	20,37%
Thomirey	X	X	17,40%
Thorey-sous-Charny	X	X	20,37%
Thorey-sur-Ouche	X	X	20,37%
Thoste	X	X	
Tichey			17,16%
Tillenay			20,70%
Torcy-et-Pouigny	X	X	
Touillon	X	X	15,56%
Toutry	X		
Trouhans			17,50%
Trouhaut	X		
Trugny			17,16%
Turcey	X	X	
Uncey-le-Franc	X		20,37%
Val-Suzon	X	X	
Vandenesse-en-Auxois	X	X	20,37%
Vannaire	X	X	14,67%
Vanvey	X		14,67%
Vaux-Saules	X	X	
Veilly	X	X	17,40%
Velogny	X	X	
Venarey-les-Laumes	X	X	13,87%
Verdonnet	X		15,56%
Vernois-lès-Vesvres	X		
Véronnes	X		
Verrey-sous-Drée	X		
Verrey-sous-Salmaise	X	X	
Vertault	X	X	14,67%
Vesvres	X	X	20,37%
Veuvy-sur-Ouche	X	X	20,37%
Veuxhaules-sur-Aube	X	X	14,67%
Vianges	X	X	17,40%
Vic-de-Chassenay	X	X	
Vic-des-Prés	X	X	17,40%
Vic-sous-Thil	X	X	14,24%
Vieilmoulin	X	X	20,37%
Vielverge			20,70%
Vieux-Château	X	X	
Viévy	X	X	17,40%
Villaines-en-Duesmois	X	X	15,56%
Villaines-les-Prévôtes	X	X	
Villargoix	X	X	14,24%
Villars-et-Villenotte	X		
Villeberny	X	X	
Villedieu	X	X	14,67%
Villeferry	X	X	13,87%
Villeneuve-sous-Charigny	X	X	
Villers-les-Pots			20,70%
Villers-Patras	X	X	14,67%
Villers-Rotin			20,70%
Villiers-en-Morvan	X	X	14,24%
Villiers-le-Duc	X		14,67%
Villotte-Saint-Seine	X	X	
Villotte-sur-Ource	X		14,67%
Villy-en-Auxois	X	X	
Viserny	X		
Vitteaux	X	X	
Vix	X	X	14,67%
Vonges			20,70%
Voudenay	X	X	17,40%
Voulaines-les-Templiers	X		14,67%